







- УСЛОВНЫЕ ОБОЗНАЧЕНИЯ
- 


Границы территории, в отношении которой осуществляется подготовка проекта планировки
- 

Красные линии утвержденные распоряжением администрации Златоустовского городского округа № 173-р/АДМ от 22.01.2021г.
- 

Отменяемые красные линии
- 

Устанавливаемые красные линии
- 

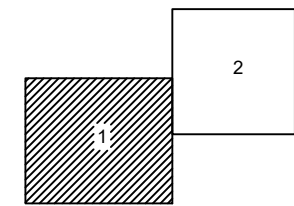
Границы существующих земельных участков, учтенных в ЕГРН
- 

74.25.0309003.50 Кадастровые номера земельных участков, учтенных в ЕГРН
- 

114<sup>0</sup> Номера характерных точек устанавливаемых красных линий

Линия застройки с листом 1

Схема расположения листов



						2R/22		
						Выполнение корректировки проекта планировки и межевания территории для газопровода в пос. Дегтярка и пос. Уржумка		
Изм	№уч.	Лист	№док.	Подпись	Дата	ОСНОВНАЯ (УТВЕРЖДАЕМАЯ)		
Архитектор	Султанова А.А.					Стадия	Лист	Листов
Разработчик	Султанова А.А.					ГМТ	1.2	1
Проектировщик	Иванова А.А.					МПК "РЕСУРС"		
						Чертеж красных линий		
						М 1:2000		
						Формат А0		